


Orienteringsmøte for grunneiere

Fv. 7750 Kongsveien



HARSTADPAKKEN

Felles løft for en by i vekst



Troms og Finnmark fylkeskommune

Romssa ja Finnmarkku fylkkagielda

Tromssan ja Finmarkun fylkinkomuuni



OVERSIKTSKART Fv. 7750 KONGSVEIEN- MERCURVEIEN

Strekninger som omfattes av prosjektet er markert med rødt.

Planstrekning 1:

Del av Kongsveien og Mercurveien (inkl. Autoveien-Rødbergveien), 650m+200m

Planstrekning 2:

Mercurveien nord, 700m



Orientering om prosjektet

Prosjektet har vært ute på anbud og kontrakt er signert:

- Anlegg Øst A/S (AØE) vant anbudskonkurransen på Fv. 7750 Kongsveien.
- SVV ved AØE utfører også en «sideentreprisen» langs Fv. 7750 mellom Autoveien-Rødbergveien.



Anleggsområdet for prosjekt Fv. 7750 Kongsveien



Troms og Finnmark fylkeskommune
Romssa ja Finnmarkku fylkkagielda
Tromssan ja Finmarkun fylkinkomuni

Delstrekning 2

Delstrekning 1

Dr. Beskrivelse	Dato	Opp. Karto	Skala
FV 7750		R/Veg	Format A3
Troms og Finnmark fylkeskommune FV.7750 Kongsveien-Mercurveien		Dato	16.05.2022
OVERSIKTSPLAN VEG KONGSVEIEN		Tilskudd	1:2000
		Prosjekt	NTM16

Fremdrift

- Alle grunnervervsavtaler er på plass.
- **Autoveien-Rødbergveien:** Forventet oppstart medio juni 2023 og ferdigstillelse august/sept 2023.
- **Kongsveien delstrekning 1 (X Autoveien til X Langnesveien/Steinveien):** Forventet oppstart juni (uke 24) 2023 og ferdigstillelse for hele kontrakten, pr medio oktober 2023.
- **Kongsveien delstrekning 2 (X Langnesveien/Steinveien til X Seljestadveien):** Forventet oppstart april / mai 2024 og ferdigstillelse (dvs. også for hele kontrakten, pr medio september 2024.



Trafikkavvikling

Autoveien-Rødbergveien: koordineres av SVV


Kongsveien:

Delstrekning 1: Forventet redusert fremkommelighet ved strekning x Autoveien-x Steinveien fra uke 25 2023 til medio oktober 2023.

- Manuell / automatisk trafikkdirigering i perioder av byggefasen.
- Korte perioder med full stengning ved sprengningsarbeider.

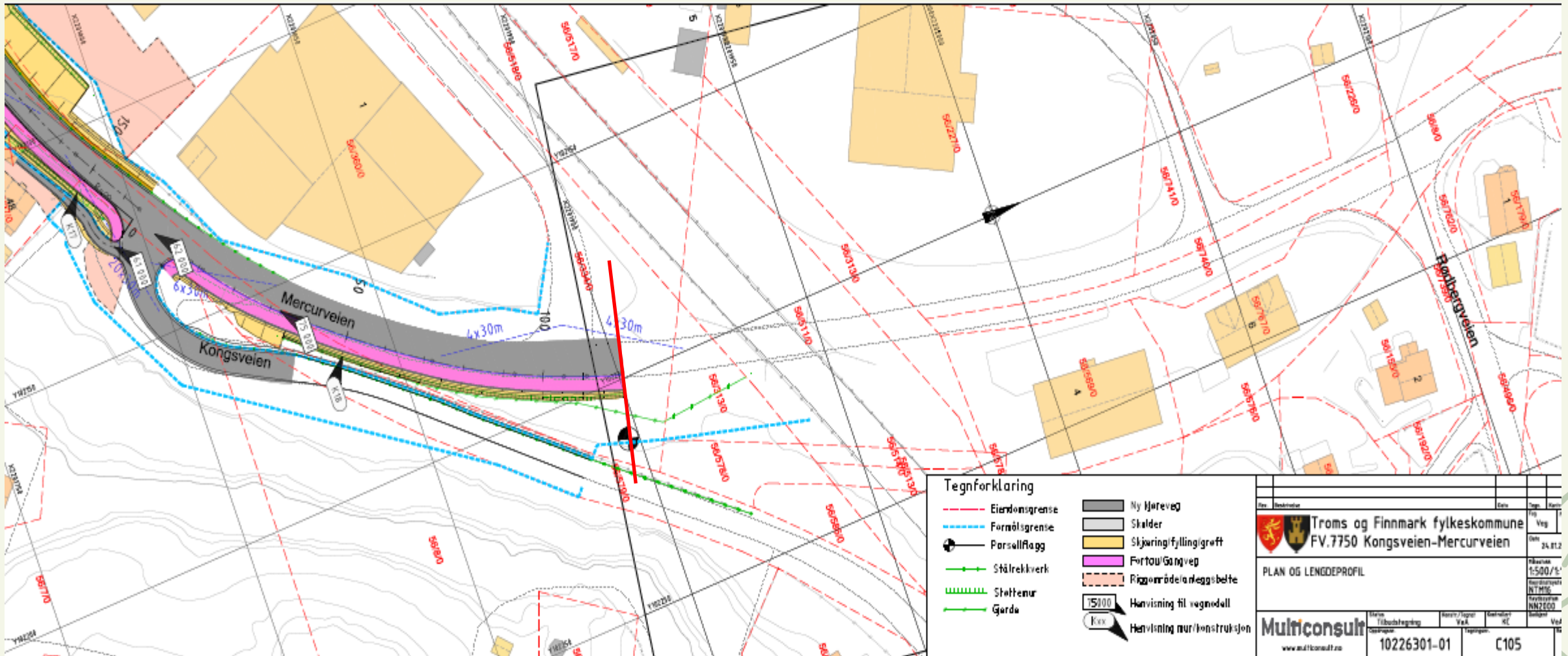
Delstrekning 2: Full stenging av veg ved strekning x Steinveien-x Seljestadveien fra uke 24 2024 til uke 35 2024.

- Adkomst til tilliggende eiendommer ved eksisterende g/s-veg / adkomstvei. For beboerne på nordsiden (nedsiden) av Fv.7750, vil der etableres en midlertidig p-plass for div. kjøretøy.



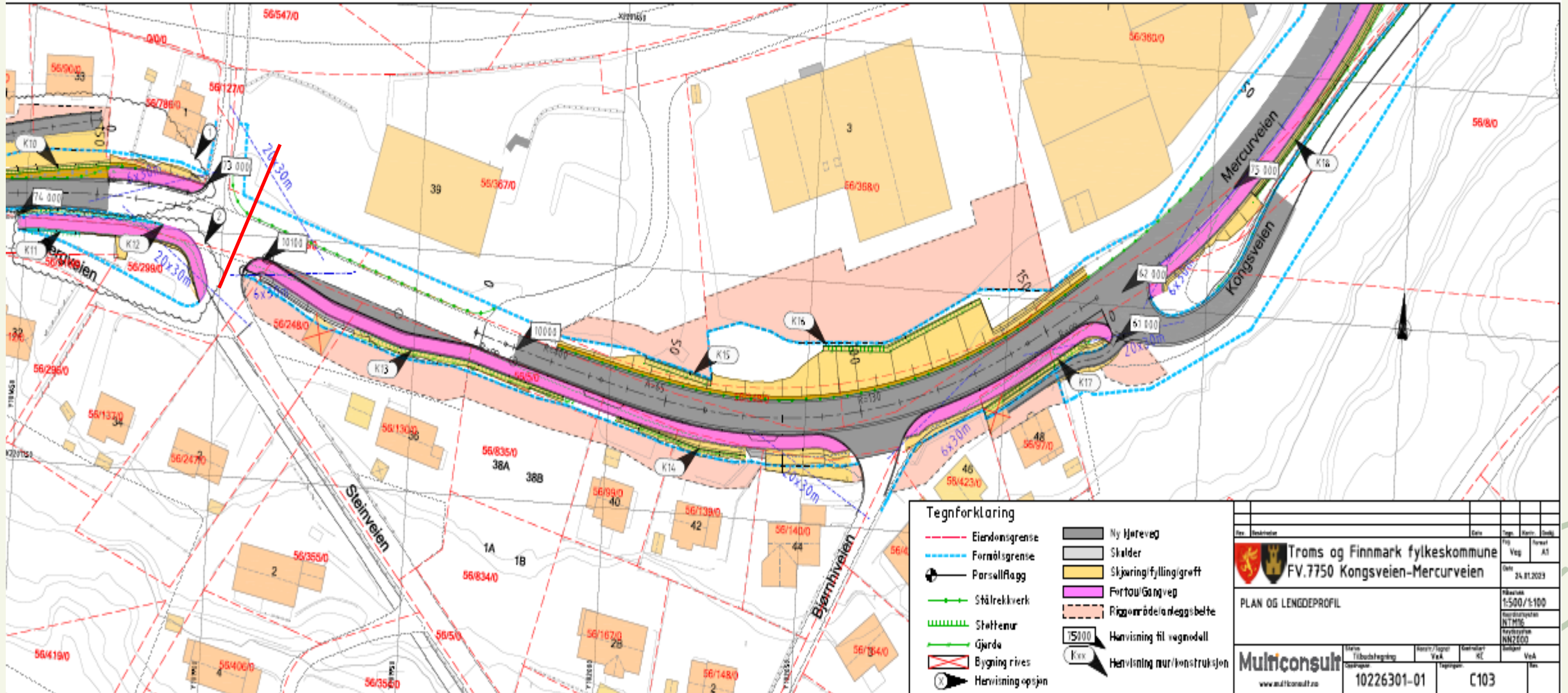


Delstrekning 1



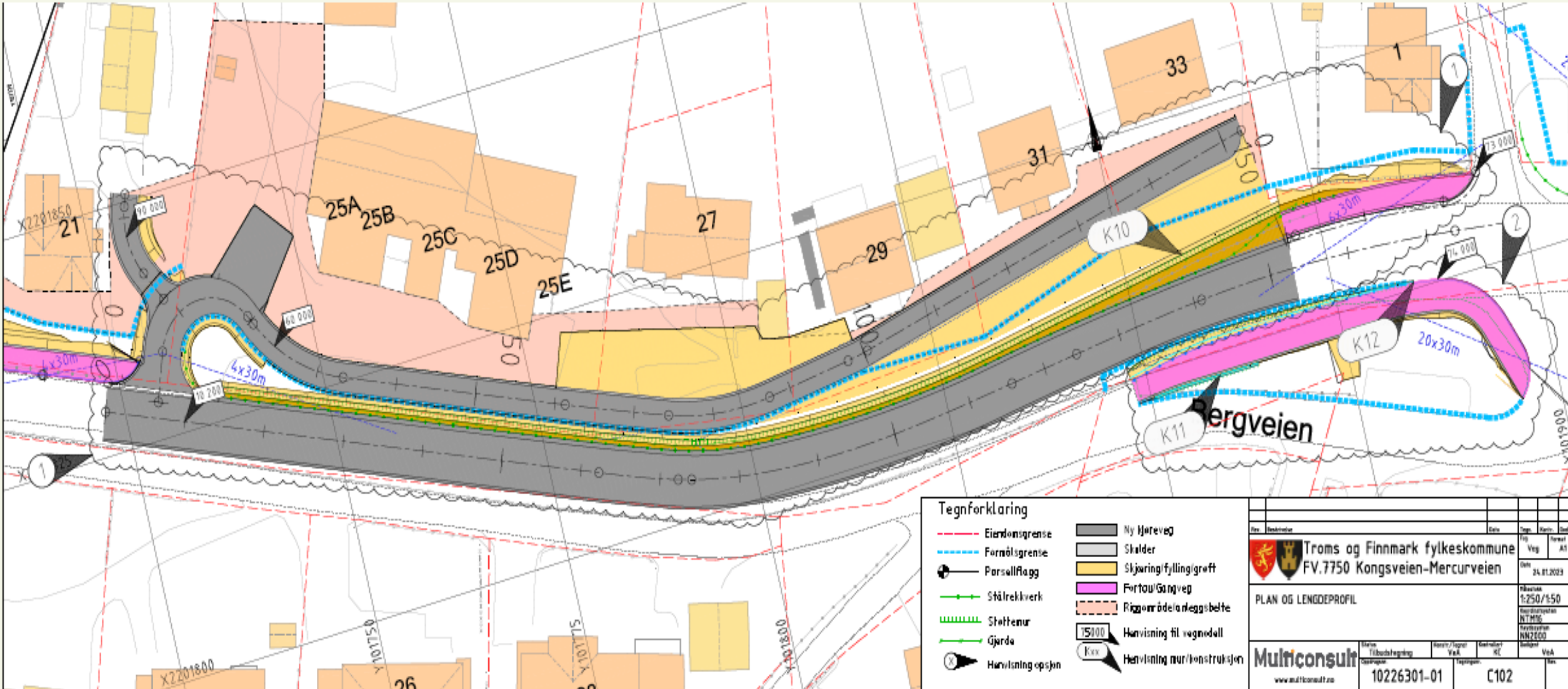


Delstrekning 1





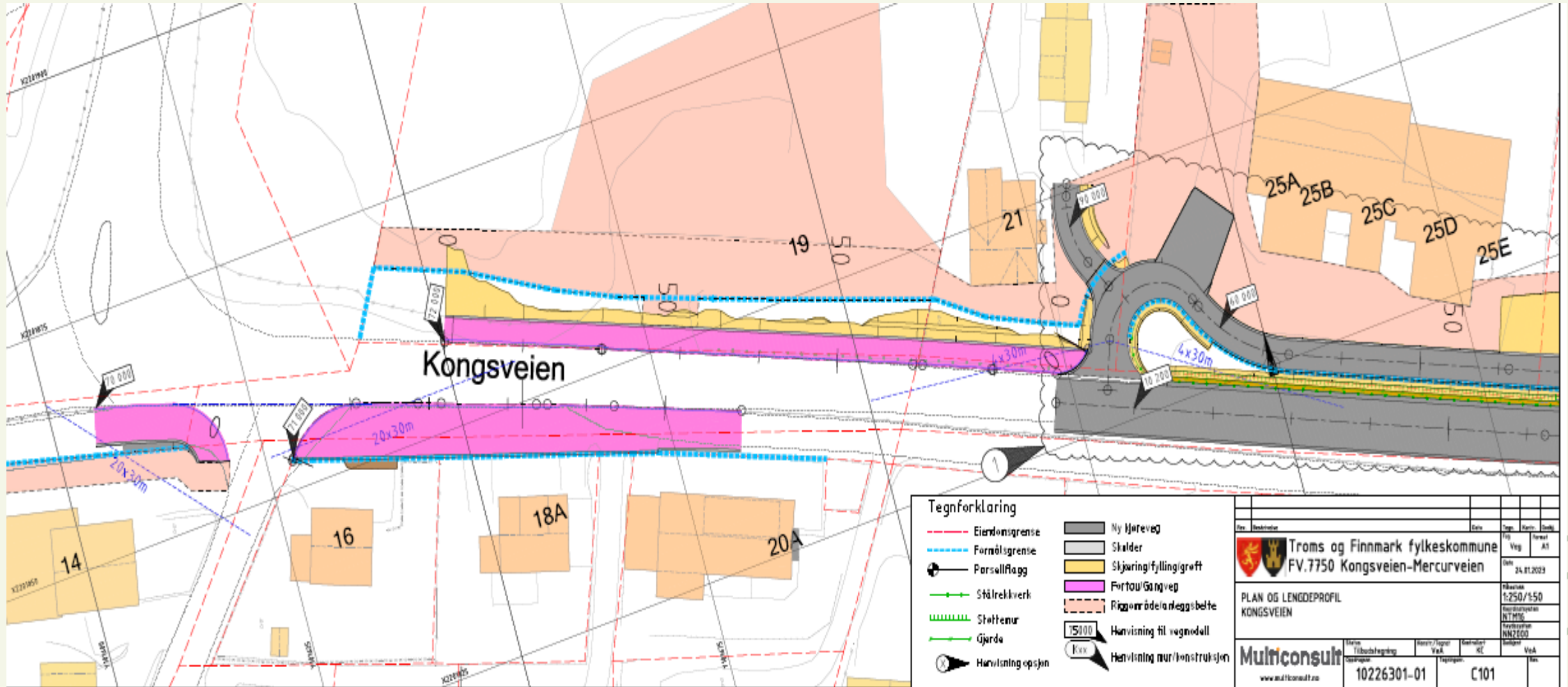
Delstrekning 2



Dir. Beskrivelse	Etas	Opp.	Rev.	Drøgt.	Drøgt.
 Troms og Finnmark fylkeskommune FV.7750 Kongsveien-Mercurveien	1/0	Veg	Rev.	A1	
PLAN og LENGDEPROFIL					
Skala: 1:250/1:50					
Prosjektleder: NTMG					
Tegner: NN2000					
Kontrollør: NN2000					
Sjef: NN2000					
www.multiconsult.no					
10226301-01			C102		

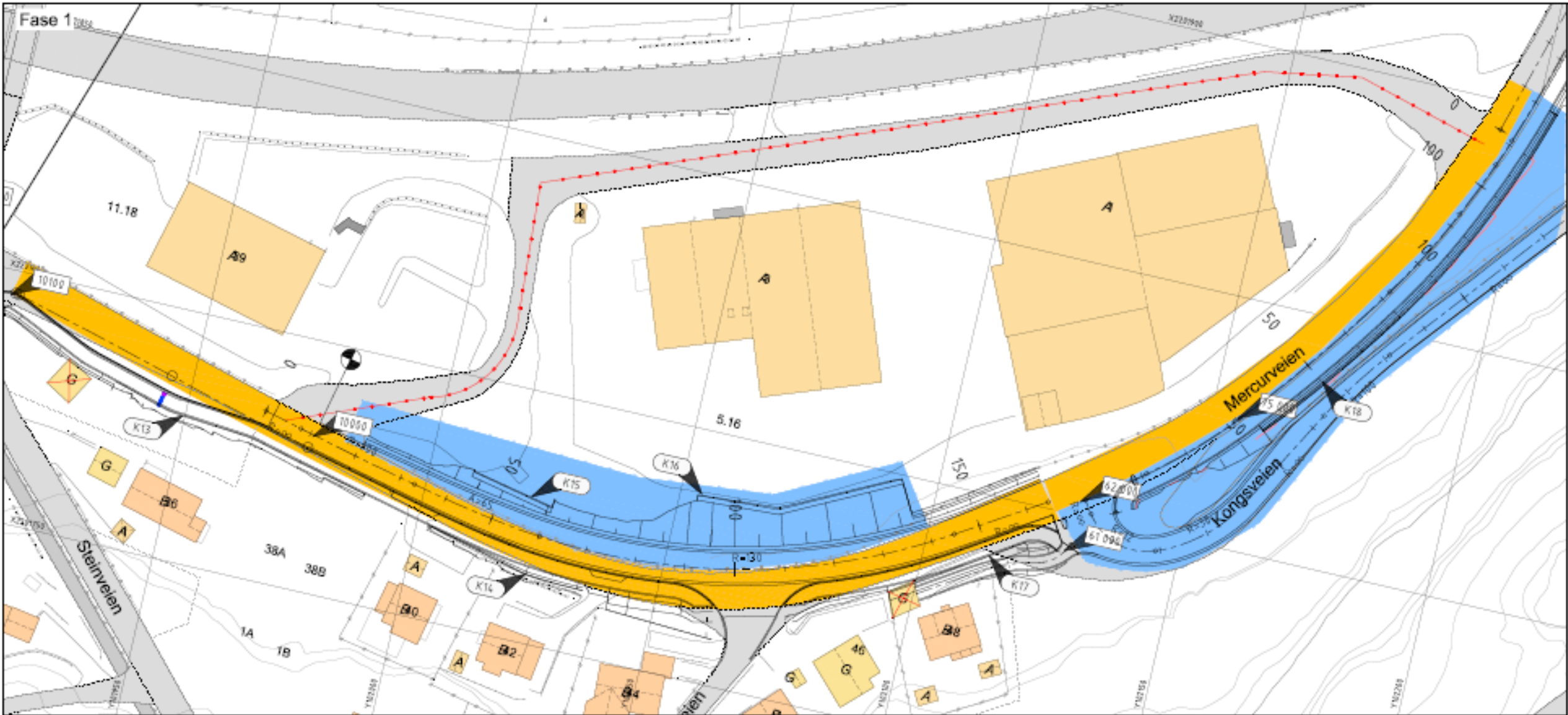


Delstrekning 2



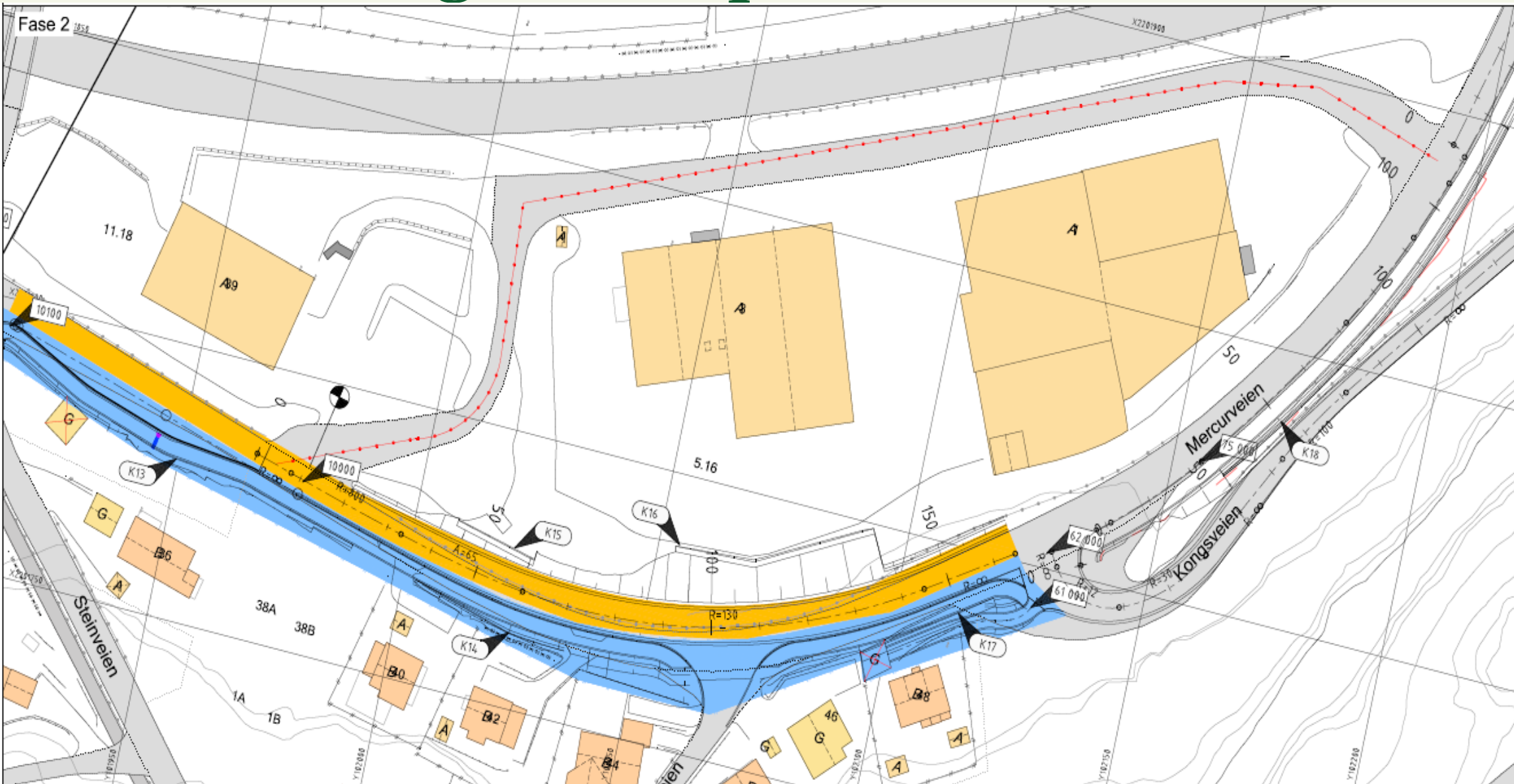


Delstrekning 1 - faseplaner





Delstrekning 1 - faseplaner



Tegnforklaring

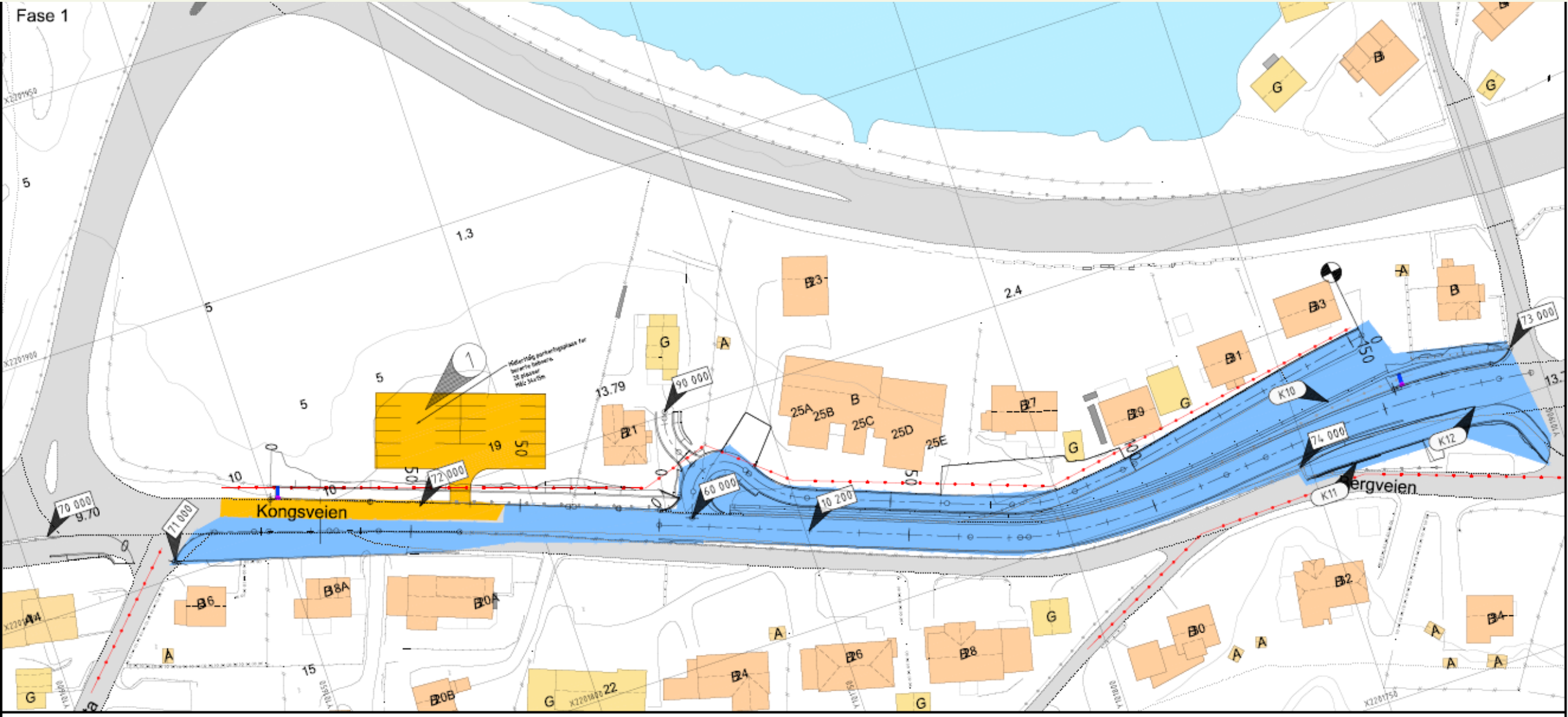
- Kjerveg
- Arbeidsområde
- Rullverk
- VA-arbeider
- Anslående sperre materiell
- Gangtrøttik

Rev. Beskrivelse
 Troms og Finnmark
FV.7750 Kongsveien

FASEPLAN
Kongsveien (strekning Langnesveien)

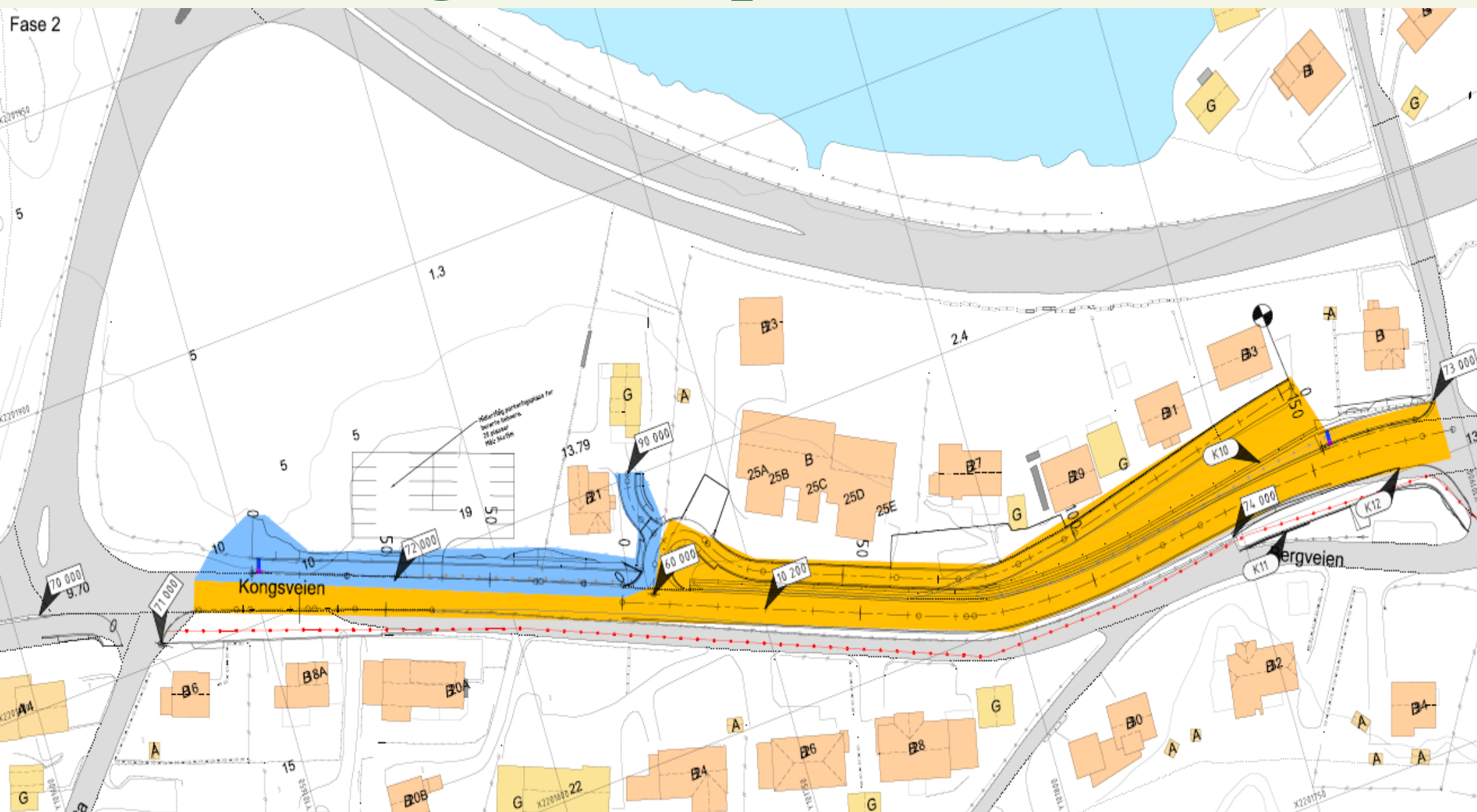



Delstrekning 2 - faseplaner





Delstrekning 2 - faseplaner



- Tegnforklaring**
-  Kjøravag
 -  Arbeidsområde
 -  Midlertidig rekkeverk, styrkelasse T2
 -  VA-arbeider
 -  Avvisende sperremateriell
 -  Gangbrofikk

Rev.	Beskrivelse
 Troms og Finnmark fylkeskommune FV.7750 Kongsveien-Me...	
FASEPLAN Kongsveien (strekning fv.12 - Langnesveien)	
Multiconsult www.multiconsult.no	Status: Tilbuds-tegning Dato: 10226301-01



Typisk tverrsnitt:

